



Inizio **Uscita Busto Arsizio**
 Fine **Via Ponzella, 15**
21052 Busto Arsizio VA
 Distanza **6,4 km – circa 12 min**

A Uscita Busto Arsizio

In **6,4 km – circa 12 min**
 auto:

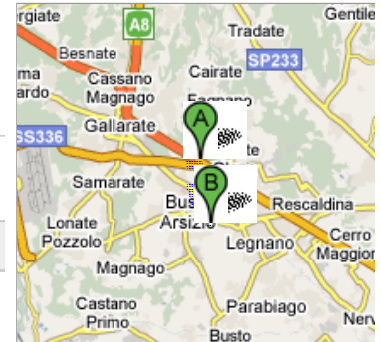
1. Procedi in direzione **nord** su **Uscita Busto Arsizio** 0,4 km
2. Entra in **SS336** 0,4 km
3. Prendi l'uscita verso **Busto Arsizio** 0,5 km
1 min
4. Entra in **Via Malpensa** 0,5 km
1 min
- ➔ 5. Svoltala leggermente a **destra** su **Via Fagnano Olona/SP2** 0,5 km
1 min
Continua a seguire la SP2
Attraversa 1 rotonda
6. Alla rotonda, prendi l'uscita **2a** per **Via Busto Fagnano** 0,1 km
7. Prosegui su **Via Fagnano Olona** 0,3 km
- ➔ 8. Svoltala leggermente a **destra** per rimanere su **Via Fagnano Olona** 0,5 km
1 min
9. Prosegui su **Via Cassano Magnago** 0,1 km
10. Prosegui su **SS33** 0,3 km
- ⬅ 11. Svoltala leggermente a **sinistra** allo svincolo per **Viale Armando Diaz** 0,2 km
- ➔ 12. Svoltala leggermente a **destra** su **Viale Armando Diaz** 0,6 km
1 min
13. Prosegui dritto su **Largo Gaetano Giardino** 85 m
14. Prosegui su **Viale Duca d'Aosta** 0,6 km
1 min
15. Prosegui su **Viale Luigi Cadorna** 0,6 km
2 min
16. Prosegui su **Via Giuseppe Borri** 0,4 km
17. Alla rotonda, prendi l'uscita **2a** per **Piazza Crispi** 68 m
18. Prosegui su **Via Ponzella** 0,2 km

B Via Ponzella, 15
21052 Busto Arsizio VA

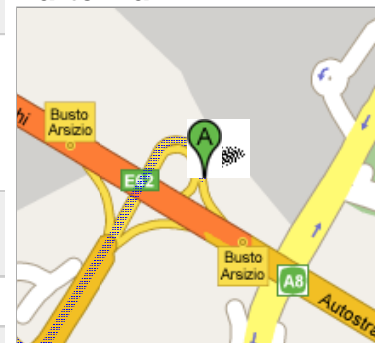
Queste indicazioni stradali servono solo per pianificare il viaggio. Le condizioni stradali potrebbero differire dai risultati delle mappe a causa di costruzioni in corso, traffico o altri eventi.

Map data ©2008 Tele Atlas

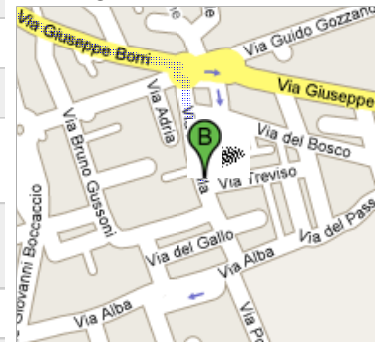
Panoramica



Partenza



Arrivo



Map data ©2008 Tele Atlas